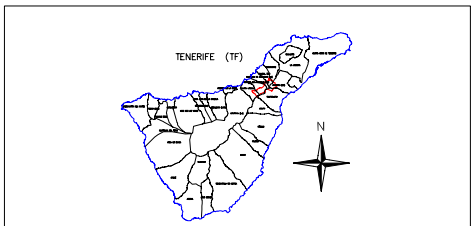


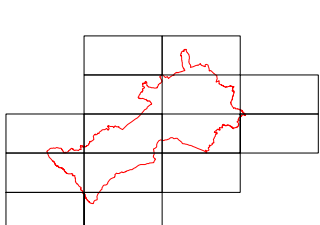




DILIGENCIA:
PARA HACER CONSTAR QUE ESTE DOCUMENTO
RESULTÓ DEFINITIVAMENTE APROBADO POR EL
PLENO DE LA C.O.T.M.A.C. EN SESIÓN CELEBRADA
EL 2 DE OCTUBRE DE 2009

SANTA CRUZ DE TENERIFE., 25 ENERO 2010

EL SECRETARIO DE LA C.O.T.M.A.C.
P.A. EL FUNCIONARIO


Pedro Sosa Martín

<p>EQUIDICURVAS 25 m. HUSO 28 ELIPSOIDE WGS 84 PROYECCIÓN UTM</p>	<p>PLANO DE SITUACIÓN</p> 	<p>LEYENDA</p> <p>— Límite del Espacio Natural Protegido</p> <p>⊕ Manantiales. — Zonificación hidrogeológica.</p> <p>— Galerías. ➡ Traslase de aguas entre zonas.</p> <p>● Pozos</p>	<p> PLANESPECIALTIVA PAISAJE PROTEGIDO DE LAS LAGUNETAS</p>	<p>HOJAS: TF 11 (B, D), TF 12 (A, C, D), TF 18 (A, B, C, D), TF 19 (A, B), TF 25 (A, B).</p> <p>ESCALA 1 / 20.000 FECHA 06 / 2009</p>
<p>BASE CARTOGRÁFICA</p> <p> Fecha de base cartográfica: 1996</p>	<p>Provincia: SANTA CRUZ DE TENERIFE. Municipios: CANDELARIA, LA MATANZA, SANTA ÚRSULA, EL ROSARIO, LA VICTORIA, SAUZAL, TACORONTE</p>	<p>LEYENDA</p> 	<p>MAPA DE</p> <p> Red Canaria de Espacios Naturales Protegidos Espacios naturales de la isla de TENERIFE</p>	<p>HIDROLOGÍA</p> <p> Gobierno de Canarias Consejería de Medio Ambiente y Ordenación Territorial Dirección General de Ordenación del Territorio</p>